

HOKOVCE

ÚZEMNÝ PLÁN OBCE VEREJNOPROSPEŠNÉ STAVBY



LEGENDA:

	HRANICA KATASTRÁLNEHO ÚZEMIA		ELEKTR. ROZVODY VN 400 kV
	ZAPLAVOVANÉ ÚZ. +VODNÁ ZDRŽ		ELEKTR. ROZVODY VN 110 kV
	TRASA PLÁNOVANEJ PREKLÁDKY-R3		ELEKTR. ROZVODY VN 22 kV
	CESTY I. TRIEDY		TELEKOMUNIKAČNÉ KÁBLE
	CESTY III. TRIEDY		VTL ROZVODY PLYNU
	UBYTOVACÍ A RELAXAČNÝ AREÁL		HLAVNÉ PRÍVODY VODOVODU
	LESNÉ PORASTY		HLAVNÁ STOKA KANALIZÁCIE
	VEREJNÝ PARK A CINTORINY		CHRÁNENÉ ÚZEMIE "NATURA" 2000
	POŤNOHOSP. ZÁVODY A ČOV		HRANICA SÚKROMNEJ ZVERNICE
			ŌCHR. PÁSMO VŠETKÝCH DRUHOV

VEREJNOPROSPEŠNÉ STAVBY V KATASTRÁLNO M ÚZEMÍ OBCE :

1. V OBLASTI VEREJNEJ DOPRAVY:

- 1.1 VYTVORIŤ PLOŠNÚ REZERVU A REZERVOVAŤ KORIDOR PRE RÝCHLOSTNÚ KOMUNIKÁCIU R3 ZVOLEN-SÁHY /V SMERE CESTY I.66/ S POSTUPNÝM DOBUDOVANÍM PODĽA DOPRAVNÉHO ZAŤAŽENIA NA KATEGÓRIU R22,5/120 S OBCHVATOM OBCE HOKOVCE PO JEJ ZÁPADNEJ STRANE
- 1.2 PLOŠNÉ REZERVOVANIE KORIDORU PRE ÚPRÁVU ŠÍRKOVÉHO USPORIADANIA CESTY III.05162 ŽEMBEROVCE-DUDINCE/PREPOJENIE NA ŠT.CESTU I.51/ NA KATEGÓRIU C 9,5/80
- 1.3 PLOŠNÉ REZERVOVANIE A REŠPEKTOVANIE KORIDORU ŽELEZNIČNEJ DOPRAVNEJ SIEŤE CELOŠTÁTNEJ ÚROVNE NA TRATI ZVOLEN-SÁHY-MAĎARSKÁ REPUBLIKA /V TESNOM DOTYKU S KATASTROM OBCE HOKOVCE/
- 1.4 ZABEZPEČENIE HOMOGENIZÁCIE CIEST III.TRIEDY NA KATEGÓRIU C 7,5/60

2. V OBLASTI VODNÉHO HOSPODÁRSTVA:


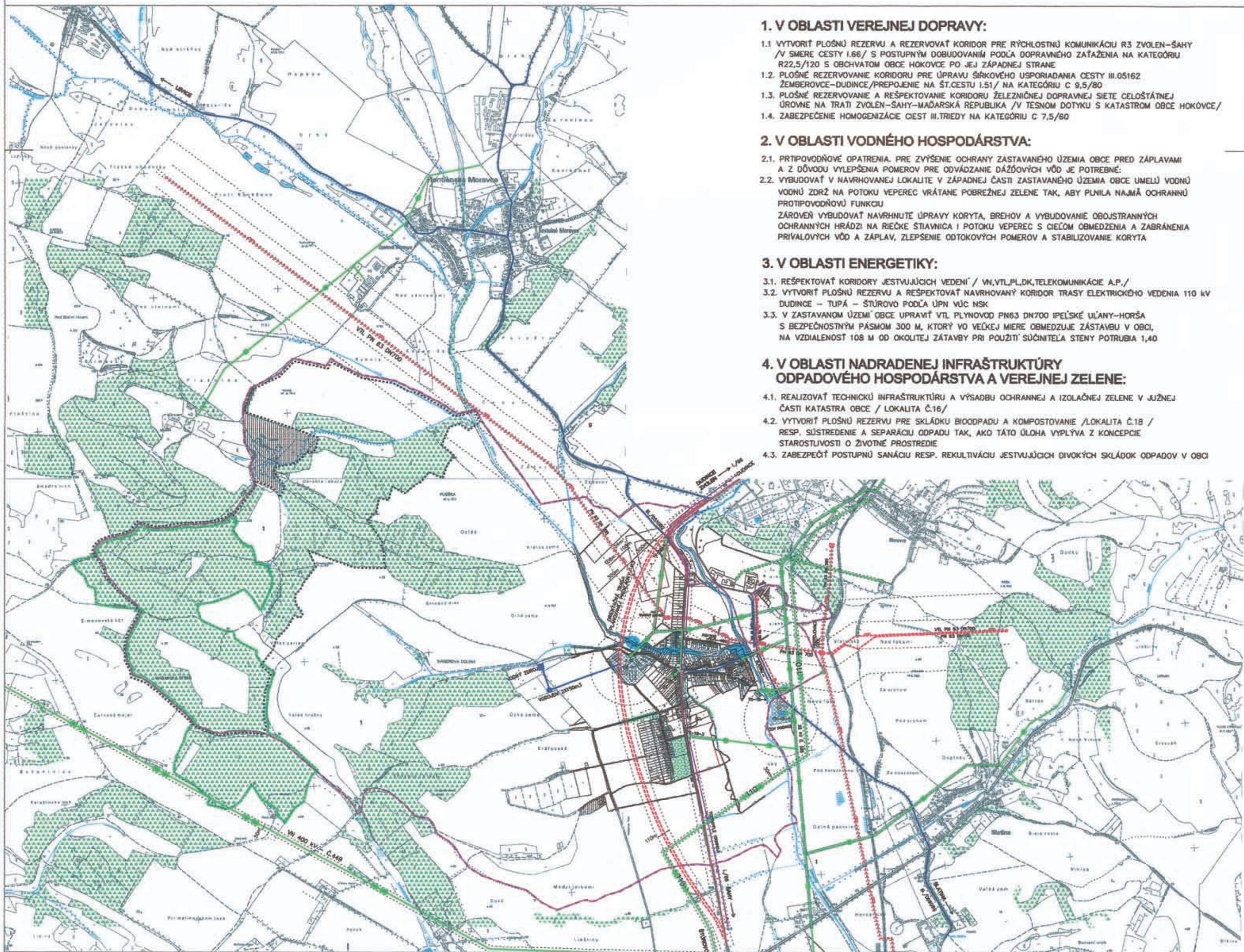
- 2.1. PRÍPOVODNÉ OPATRENIA. PRE ZVÝŠENIE OCHRANY ZASTAVANÉHO ÚZEMIA OBCE PRED ZÁPLAVAMI A Z DŮVODU VYLEPŠENIA POMEROV PRE ODVÁDZANIE DÁŽĎOVÝCH VŮD JE POTREBNÉ.
- 2.2. VYBUDOVAŤ V NAVRHOVANEJ LOKALITE V ZÁPADNEJ ČASTI ZASTAVANÉHO ÚZEMIA OBCE UMELÚ VODNÚ ZDRŽ NA POTOKU VEPEREC VRÁTANE POBREŽNEJ ZELENÉ TAK, ABY PLNILA NAJMÁ OCHRANNÚ PROTIPOVODNOVÚ FUNKCIU ZÁROVEŇ VYBUDOVAŤ NAVRHNUTE ÚPRÁVY KORYTA, BREHOV A VYBUDOVANIE OBOJSTRANNÝCH OCHRANNÝCH HRÁDZI NA RIEČKE ŠTIAVNICA I POTOKU VEPEREC S CIEĽOM OBMEDZENIA A ZABRÁNENIA PRÍVALOVÝCH VŮD A ZÁPLAV, ZLEPŠENIE ODTOKOVÝCH POMEROV A STABILIZOVANIE KORYTA

3. V OBLASTI ENERGETIKY:

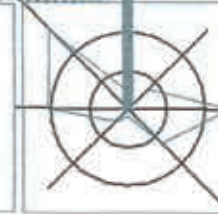
- 3.1. REŠPEKTOVAŤ KORIDORY JESTVUJÚCICH VEDENÍ / VN,VTL,PL,DK,TELEKOMUNIKÁCIE A.P./
- 3.2. VYTVORIŤ PLOŠNÚ REZERVU A REŠPEKTOVAŤ NAVRHOVANÝ KORIDOR TRASY ELEKTRICKÉHO VEDENIA 110 kV DUDINCE - TUPÁ - ŠŤUROVO PODĽA ÚPN VÚC NSK
- 3.3. V ZASTAVANOM ÚZEMÍ OBCE UPRAVIŤ VTL PLYNOVOD PN63 DN700 IPEĽSKÉ ULÁNY-HORŠA S BEZPEČNOSTNÝM PÁSMOM 300 M, KTORÝ VO VEĽKEJ MIERE OBMEDZUJE ZÁSTAVBU V OBCI, NA VZDIALENOST 108 M OD OKOLITEJ ZÁŤAVBY PRI POUŽÍŤI SÚČINITELA STENY POTRUBIA 1,40

4. V OBLASTI NADRADENEJ INFRAŠTRUKTÚRY ODPADOVÉHO HOSPODÁRSTVA A VEREJNEJ ZELENÉ:

- 4.1. REALIZOVAŤ TECHNICKÚ INFRAŠTRUKTÚRU A VÝSADBU OCHRANNEJ A IZOLAČNEJ ZELENÉ V JUŽNEJ ČASTI KATASTRA OBCE / LOKALITA Č.16/
- 4.2. VYTVORIŤ PLOŠNÚ REZERVU PRE SKLÁDKU BIOODPADU A KOMPOSTOVANIE /LOKALITA Č.18 / RESP. SÚSTREDENIE A SEPARÁCIU ODPADU TAK, AKO TÁTO ÚLOHA VYPLÝVA Z KONCEPCIE STAROSTLIVOSTI O ŽIVOTNÉ PROSTREDIE
- 4.3. ZABEZPEČIŤ POSTUPNÚ SANÁCIU RESP. REKULTIVÁCIU JESTVUJÚCICH DIVOKÝCH SKLÁDOK ODPADOV V OBCI



TENTO PROJEKT
JE REALIZOVANÝ
S FINANČNOU
PODPOROU
EUROPSKEJ ÚNIE



VEDÚCI ÚLOHY ING.ARCH. JÁN VALEK	VYPRACOVANÍ ING.ARCH. JÁN ŠTŤORA	KRESLA ING.ARCH. JÁN ŠTŤORA	ING.ARCH. JÁN VALEK HANKOVÁ 36 948 01 NITRA
OSTAŤNÍ HOKOVCE	NÁZOV: ÚPN OBCE - HOKOVCE		ZÁKAZ. ČÍSLO 10-2008
DĽŽSAH: NÁVRH VEREJNOPROSPEŠNÝCH STAVIEB			DÁTUM 12/2008
			PROFESIA URB.
			MERÍTKO 1:25000
			FORMÁT A4
			Č. VÝR. 3